


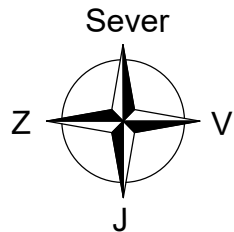
LEGENDA:




Meja območja SD OPPN



Digitalni katastrski načrt (DKN)



UNIOR Kovaška industrija, d. d. Kovaška cesta 10 3214 Zreče			
naročnik:	Občina Zreče Cesta na Roglo 13b 3214 Zreče		
prilagodilec:	Savaprojekt Krško, d. d. Cesta krških žrtev 59 8270 Krško		
izdelovalec:	<div><div>država za razvoj, projektiranje, inženjering, izvedbo in d.o.o. Cesta krških žrtev 59 8270 Krško Slovenija</div></div>		
projekt:	SPREMEMBE IN DOPOLNITVE OBČINSKEGA PODROBNEGA PROSTORSKEGA NAČRTA POSLOVNO STANOVANJSKA ZAZIDAVA ZREČE (KOTLOVNICA)		
OPN:	Damjana Pirc, u.d.i.k.a.	ZAPS 1562 PKA PPN	
SP:	Silvija Umek Toth, d.i.g.	IZS G-4766	
grafični načrt:	OBMOČJE PODROBNEGA NAČRTA Z OBSTOJEČIM PARCELNIM STANJEM		
faza:	sprejet dokument		
datum:	merilo:	ID št. PA:	št. grafičnega načrta:
okt. 2025	1:500	4922	B3
6	7	A3	

To načrt velja za pogodbeno določene namene